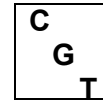






# Turnverein 1883 e.V. Lampertheim

Eigene Sporthalle und Sportplatzanlage · Am Sportfeld 6 · Telefon 06206 949798



## Abteilung Wandern

Einladung zur  
Wanderung am Sonntag, den 26.03.2017  
Weinbiet

### **Uhrzeit Abfahrt / Treffpunkt:**

Sonntag, der 26.03.2017; **10.00 Uhr (MESZ)**; Parkplatz Jahnhalle (Westseite) Am Sportfeld

### **Tourenbeschreibung:**

Vom Parkplatz am oberen Ende des Meisental in Neustadt a.d.W.-Haardt (243 m ü. NN.) laufen wir zunächst in westlicher Richtung vorbei an der Scheffelwarte hinüber zur Wolfsburg. Dort machen wir ein zweites Frühstück. Ob die Burgschänke (einfacher ehrenamtlicher Ausschank) schon am letzten März-Sonntag geöffnet hat, ließ sich nicht zweifelsfrei klären. Deshalb ist hier Rucksackverpflegung angesagt. Weiter geht es über den Hoh-Fels hoch auf's Weinbiet (554 m ü. NN.), wo wir um 13.15 Uhr (erster Tag Sommerzeit) in der bewirtschafteten PWV-Hütte zum Mittagessen erwartet werden. Vorher machen wir noch auf dem Weg dorthin einen Abstecher zum Bergstein. Der Rückweg führt zunächst in Richtung Gimmeldingen, vorbei an den Resten der Heidenburg und an den Steinbrüchen, dann hinüber nach Haardt, wo wir vorher noch am Wilhelmsplatz vorbeiwandern.

Wegstrecke: 13 km; reine Gehzeit: gute 3 Stunden (ohne Pausen); Höhenmeter: ca. 350.

### **Anfahrt:**

Vom Treffpunkt über die A65 Richtung Neustadt a.d.W. An der Abfahrt Neustadt-Nord die BAB verlassen, dann geradeaus. Am ersten Kreisel ebenfalls geradeaus (zweite Abfahrt) Richtung NW-Zentrum. Am zweiten Kreisel die dritte Ausfahrt immer noch in Richtung NW-Zentrum nehmen (nicht die zweite Abfahrt Richtung Haardt!!!). Am Ortsschild vorbei geradeaus fahren, bis zur ersten Ampel. Dort rechts im 90<sup>0</sup>-Winkel in die Haardter Straße abbiegen (nicht 170<sup>0</sup> in die Gimmeldinger Straße!) und die Straße, später Gasse nach Haardt hochfahren. In Haardt drin, wenn es nicht mehr direkt geradeaus geht, rechts versetzt geradeaus in die Gasse „Im Meisental“ fahren (wenn's erst eng und später steil wird, ist's richtig) Das Meisental bis zum (erlaubten) Ende hochfahren und dann auf dem kleinen Parkplatz auf der rechten Seite parken. (Navi-Zieladresse: NW(-Haardt), Im Meisental 84). Sollte dieser Parkplatz schon belegt sein, biegen wir am Talende links ab und fahren 300 m weiter auf den Parkplatz (verbreiterte Straße) in der Kurve vor der Waldschänke.

Fahrtzeit: 40 Minuten, Fahrstrecke 47 km (jeweils einfach).

Andreas Pfaff  
Europaring 36  
Tel: 58558