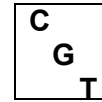

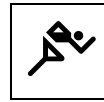




# Turnverein 1883 e.V. Lampertheim

Eigene Sporthalle und Sportplatzanlage · Am Sportfeld 6 · Telefon 06206 949798



## Abteilung Wandern

Einladung zur

Wanderung am Sonntag, den 21.05.2017

Schriesheim - Ruine Hirschburg - Schanzenköpfe - Schriesheimer Hütte -  
Spatschlucht - Schriesheim

### Uhrzeit Abfahrt / Treffpunkt:

Sonntag, der 21.05.2017; **9.30 Uhr**; Parkplatz Jahnhalle (Westseite) Am Sportfeld

### Tourenbeschreibung:

Vom Schriesheimer Festplatz mitten im Ort verläuft die Wanderung zunächst in nördlicher Richtung entlang des Waldrands. Vor Leutershausen biegen wir dann nach Osten in den Wald hinein ab und laufen hinauf zur Ruine Hirschburg. Weiter bergan geht es zur nächsten Ruine, dem Schanzenköpfe. Kurz danach - dann sind wir etwa eineinhalb Stunden gelaufen - machen wir eine Frühstückspause in einer kleinen Schutzhütte (Rucksackverpflegung!). Bis zum Schriesheimer Naturfreundehaus sind es dann noch 45 „ebene“ Minuten. Dort werden wir gegen 13.00 Uhr zum einfachen Mittagessen (Eintopf oder Hausmacher) erwartet. Zurück nach Schriesheim führt die Tour das Weittal hinunter, wobei wir noch einen Abstecher durch die Spatschlucht machen. Zum Schluss der Wanderung sind dann noch etwa 2 km innerhalb Schriesheims zurückzulegen.

Wegstrecke: knapp 14 km; reine Gehzeit: etwa 3,5 Stunden (ohne Pausen); Höhenmeter: ca. 350.

### Anfahrt:

Vom TV-Parkplatz über MA-Blumenau auf die Waldstraße in MA-Waldhof, am Bauhaus vorbei und immer geradeaus bis zum Abzweig auf die B3 vor Schriesheim (und nicht in den Branich-Tunnel Richtung Wilhelmsfeld hinein!). Die B3 in Richtung HD fahren und in Schriesheim dann links ab in die Talstraße (Ampel) in Richtung „P Altstadt“. Dann nach etwa 300 m an der zweiten Ampel links auf den Festplatz abbiegen und parken.

Fahrtzeit: 30 Minuten, Fahrstrecke 23 km (jeweils einfach).

Andreas Pfaff  
Europaring 36  
Tel: 58558