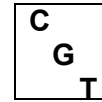

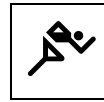




Turnverein 1883 e.V. Lampertheim

Eigene Sporthalle und Sportplatzanlage · Am Sportfeld 6 · Telefon 06206 949798



Abteilung Wandern

Einladung zur

Wanderung im Pfälzer Wald und am Haardtrand am Sonntag, den 23.09.2018
Alter Sportplatz Wachenheim - Grüne Bank - Heidenlöcher - Michaelskapelle - Turnerehrenmal
Deidesheim - Mühlhütte - Wachtenburg Wachenheim - Alter Sportplatz

Uhrzeit Abfahrt / Treffpunkt:

Sonntag, der 23.09.2018; **9.00 Uhr**; Parkplatz Jahnhalle (Westseite) Am Sportfeld

Tourenbeschreibung:

Eine abwechslungsreiche zweigeteilte Wanderung, bei der genügend Zeit für Zwiebelkuchen und neuen Wein bleibt. In der ersten Hälfte der Wanderung geht's recht ordentlich zur Sache, nach der Mittagspause laufen wir zwischen Waldrand und Reben mit herrlicher Aussicht über die Rheinebene eher gemütlich zurück.

Vom Parkplatz am alten Sportplatz in Wachenheim (195 m ü. NN.) geht es in der ersten halben Stunde zunächst hoch zur Grünen Bank (353 m ü. NN.), womit das Größte schon einmal geschafft wäre. Weiter laufen wir über den höchsten Punkt der Wanderung (390 m ü. NN.), vorbei an den Heidenlöchern und der Michaelskapelle oberhalb Deidesheims, hinunter ins Sensen-Tal (195 m ü. NN.). Es folgt ein zweiter kleinerer Anstieg zum Turnerehrenmal (328 m ü. NN.), mit benachbarter Hütte am Wallberg samt Ausschank. Nach kurzer Trinkpause steigen wir hinab ins Deidesheimer Mühlhütte und werden zur Halbzeit (nach 7 km) dort etwa gegen 13.00 Uhr in der PWV-Hütte (225 m ü. NN.) zum Mittagessen einlaufen. Gestärkt verlassen wir die Hütte und erreichen nach einem Kilometer in westlicher Richtung den Waldrand. Von dort gehen wir denselbigen entlang nach Norden wieder zurück nach Wachenheim, wo uns der Weg einen Kilometer vor dem Ziel über die Wachtenburg führt. Dort ist nochmals eine Pause geplant, bevor wir kurz vor 17.00 Uhr wieder am Auto sein müssten.

Wegstrecke: 14 km; reine Gehzeit: gute 4 Stunden (ohne Pausen); Höhenmeter: ca. 500. Trittsicherheit und rutschfestes Schuhwerk ist unbedingt erforderlich. Es gibt jeweils eine richtig steile Stelle bergab und bergauf von jeweils etwa 100 m Länge.

Anfahrt:

Vom TV-Parkplatz über Blumenau zur A6 (Auffahrt Ma-Sandhofen) Richtung KL. Abfahrt Lu-Nord auf die B9 Richtung Lu, dann FT bis Lu-Oggersheim-West. Dort auf die A650 bis Abfahrt Friedelsheim. In Friedelsheim an der Ampel rechts ab Richtung Wachenheim. In Wachenheim an der Ampel geradeaus Richtung Kurpfalzpark / Lindenberg ins Wachenheimer Tal. Am Ende von Wachenheim **nicht** auf den ersten beschilderten Parkplatz auf der linken Seite fahren, sondern ca. 700 m weiter bis **hinter den Campingplatz** und dann links auf den nicht ausgeschilderten Parkplatz (Vorsicht, an der Einfahrt ist man schnell vorbei und wenden ist dort schwierig!). Navi-Adresse: Wachenheim, Waldstraße 109. Fahrtzeit: 40 Minuten, Fahrstrecke 40 km (jeweils einfach).

Noch ein Hinweis:

Es handelt sich um eine Vereinsveranstaltung des TV 1883 e.V. Lampertheim mit Versicherungsschutz für Vereinsmitglieder. Für Gäste, die herzlich willkommen sind, besteht dieser Versicherungsschutz allerdings nicht, sie nehmen auf eigene Gefahr an der Veranstaltung teil.

Andreas Pfaff
Europaring 36
Tel: 58558