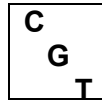






Turnverein 1883 e.V. Lampertheim

Eigene Sporthalle und Sportplatzanlage · Am Sportfeld 6 · Telefon 06206 949798



Abteilung Wandern

Einladung zur Wanderung in der Südpfalz am Sonntag, den 19.05.2019

Frankweiler - NFH Kiesbuckel - Orensfelsen - Landauer Hütte - Ruine Neuscharfeneck -
Waldhaus Drei Buchen - Dreimärker - Landauer Hütte - Ringelsberghütte - Frankweiler

Uhrzeit Abfahrt / Treffpunkt:

Sonntag, der 19.05.2019; **8.30 Uhr**; Parkplatz Jahnhalle (Westseite) Am Sportfeld

Tourenbeschreibung:

Eine ausgewachsene Ganztageswanderung in des Wanderwarts Lieblingsecke des Pfälzerwaldes. Vom Waldparkplatz in Frankweiler geht es zunächst in einer knappen Stunde zum Naturfreundehaus am Kiesbuckel. Dort kehren wir zu einem zweiten Frühstück ein. Anschließend wandern wir bergauf weiter auf den Orensfelsen (565 m ü. NN.) mit Sicht bis nach Frankreich und ins Saarland. Es folgt der Abstieg zur Landauer Hütte. Von dort ist es nicht mehr weit bis zur Ruine Neuscharfeneck, eine der größten Burganlagen der Pfalz. Hier Besteigung und Besichtigung. Der Weg führt weiter bis zum Waldhaus Drei Buchen, dem Wendepunkt der Wanderung. Von hier aus laufen wir einen anderen Weg über den Dreimärker zurück zur Landauer Hütte, bevor der Rückweg zur Ringelsberghütte, zu einer letzten Rast, angetreten wird. Von dort aus sind es dann noch 20 Minuten bergab zum Auto.

Wegstrecke: ca. **20** km; reine Gehzeit: 5 Stunden; Höhenmeter: ca. 500, nirgendwo übermäßig steil. Sollten alle Teilnehmer damit einverstanden sein, kann noch ein Abstecher zur Meistersel - der ältesten Burg(ruine) der Pfalz - eingeschleift werden. Ist zz. aber Baustelle. Würde 2 km und knappe 100 Höhenmeter extra machen. Bei schlechtem Wetter wird die Tour abgekürzt.

Verpflegung: Das zweite Frühstück am Kiesbuckel sowie eine letzte Rast am späten Nachmittag auf der Ringelsberghütte sind gesetzt. Da es bei schönem Wetter dort im Wald rappellvoll wird, und wir diesmal keine zwei Stunden (Warte-)Zeit fürs Mittagessen haben, sollte jeder zumindest ein „Not-Mittagessen“ im Rucksack dabei haben. Wenn wenig Betrieb ist, steht natürlich einer Einkehr in die Drei Buchen gegen etwa 14.00 Uhr nichts im Weg.

Anfahrt:

Vom TV-Parkplatz über A6, B9 oder A61 auf die A65 Richtung Landau. Die A65 bei Edenkoben verlassen. Dann durch Edenkoben, Edesheim, Hainfeld, Burrweiler und an Gleisweiler vorbei in Richtung Frankweiler fahren. Nach der Vorbeifahrt an Gleisweiler führt die Straße an der Frankweilmühle vorbei (Tal). Etwa 500 m später (Berg) biegt rechts eine kleine Straße mit noch kleinerem Hinweis auf Frankweiler in den Wingert ab. Diese Straße nehmen und knappe 3 km durch Frankweiler fahren bis zum Ende auf dem Waldparkplatz. Besser: Navi benutzen. POI: Waldparkplatz Frankweiler. Ersatz-Navi-Adresse: Ringelsbergstraße, Frankweiler. Die Ringelsbergstraße bis zum Südennde durchfahren und dann schräg rechts hoch in den Wald.

Fahrtzeit: 1 Stunde, Fahrstrecke 70 km (jeweils einfach).

Es handelt sich um eine Vereinsveranstaltung des TV 1883 e.V. Lampertheim mit Versicherungsschutz für Vereinsmitglieder. Für Gäste, die herzlich willkommen sind, besteht dieser Versicherungsschutz allerdings nicht, sie nehmen auf eigene Gefahr an der Veranstaltung teil.

Andreas Pfaff
Europaring 36
Tel: 58558